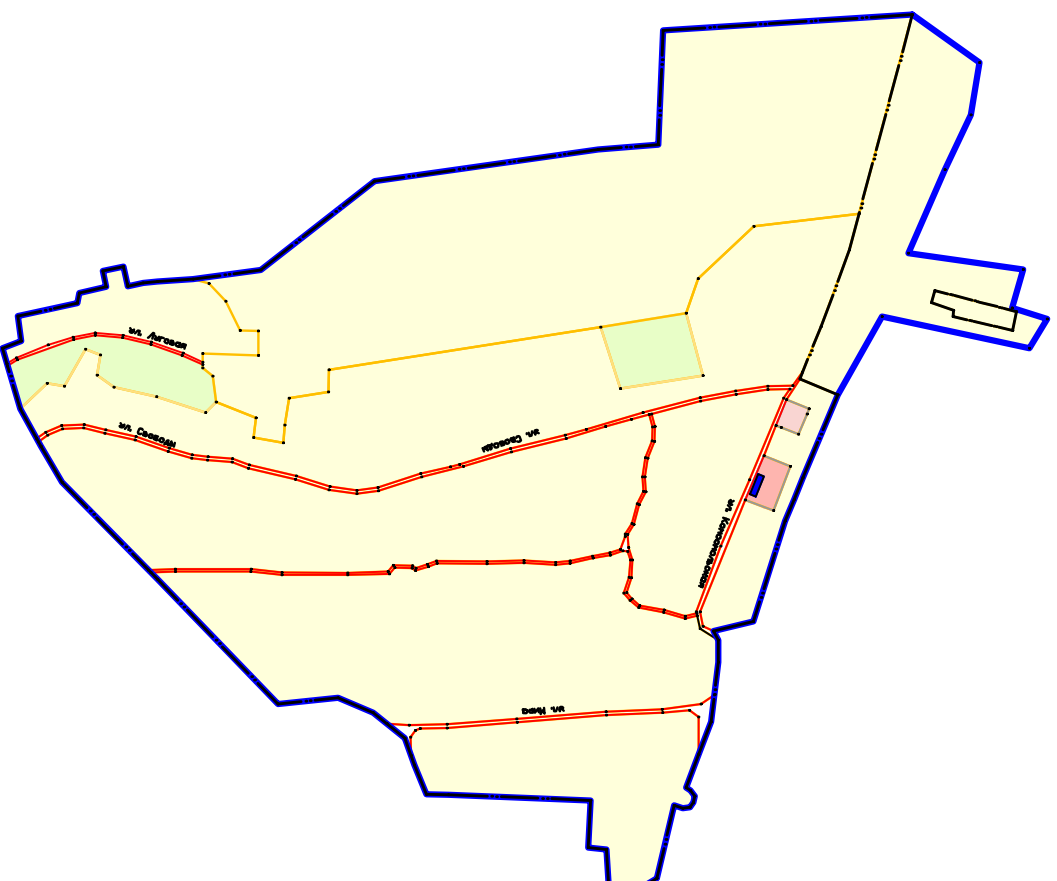







**КАРТА-СХЕМА РАСПРЕДЕЛЕНИЯ ТОЧЕК ОБЪЕКТОВ
НА ТЕРРИТОРИИ С. ПЕСКОВАТА СЕЛЕНКОПОВСКОГО СЕЛСКОГО ПОСЕЛЕНИЯ
ЛИСКИНСКОГО РАЙОНА ВОРОНЕЖСКОЙ ОБЛАСТИ**

Приложение №3 к постановлению главы администрации Среднеуральского сельского поселения Лысьинского муниципального района Воровского области

№ _____ от _____ 2021 г.



УСЛОВНЫЕ ОБОЗНАЧЕНИЯ

- | | |
|---|---|
|  | Торцевий ґрунт проєктування |
|  | - зона житлової застройки |
|  | - зона обслуговування центру |
|  | - зона вулиць, дорозь |
|  | - зона еколого-ландшафтної невідчуженості |

СОТЯГОВАНО:

Норматив отряда: 10 минут

O. K. Bogdanov

2021 г.

КОТЛАЧОВАЯ:
Исследование параметров
информационного поиска
Т.В. Котлачова
2021 г.